

ZNALECKÝ POSUDEK

číslo položky: 051415/2024

Znalecký posudek je podán v oboru ekonomika, odvětví oceňování nemovitých věcí



Stručný popis předmětu znaleckého posudku

Ocenění pozemků v k.ú. Lipence pro exekuční řízení č.j. 120 EX 27422/16

Znalec:	Znalecká společnost s.r.o.
Adresa:	Palackého 715/15, 110 00 Praha 1 - Nové Město

Zadavatel:	EXEKUTORSKÝ ÚŘAD KLATOVY JUDr. Dalimil Mika, LL. M., soudní exekutor
Adresa:	Za Beránkem 836, 33901 Klatovy

OBVYKLÁ CENA	1 383 000 Kč
---------------------	---------------------

Počet stran: 17

Počet vyhotovení: 1

Vyhotovení číslo: 1

Podle stavu ke dni: 08.07.2024

Vyhotoveno: V Praze 08.07.2024

1. ZADÁNÍ

1.1. Znalecký úkol, odborná otázka zadavatele

Znaleckým úkolem je provést ocenění cenou obvyklou pozemků parc. č. 2273/5 (ostatní plocha), parc. č. 2309/14 (orná půda), parc. č. 2316/7 (orná půda) a parc. č. 2320/64 (ostatní plocha) v kat. území Lipence, obec Praha, okres Hlavní město Praha, zapsáno na LV 971.

1.2. Účel znaleckého posudku

Účel znaleckého posudku je stanovení obvyklé ceny pro exekuční řízení.

1.3. Skutečnosti sdělené zadavatelem mající vliv na přesnost závěru znaleckého posudku

Nebyly sděleny.

1.4. Prohlídka

Prohlídka byla provedena dne 20.06.2024.

2. VÝČET PODKLADŮ

2.1. Popis postupu znalce při výběru zdrojů dat

Znalecká kancelář při zpracování znaleckého posudku vybírá a definuje zdroje dat, které budou v daném znaleckém posudku posuzovány. Zdrojem jsou dokumenty, zkoumaný předmět (věc), veřejné zdroje, informační databáze, informace získané při místním šetření či jakákoli jiná vstupní data, jež mají být zkoumána a vyhodnocena. Znalecká kancelář při výběru zdrojů dat postupuje následovně:

1) Primárním zdrojem dat je katastr nemovitostí a jeho přidružené aplikace.

„Katastr nemovitostí je soubor údajů o nemovitostech v České republice zahrnující jejich soupis a popis a jejich geometrické a polohové určení. Jeho součástí je evidence vlastnických a jiných věcných práv a dalších, zákonem stanovených, práv k těmto nemovitostem. Katastr nemovitostí obsahuje řadu důležitých údajů o pozemcích a vybraných stavbách a o jejich vlastnících, a to dle zákona č. 256/2013 Sb. o katastru nemovitostí (katastrální zákon).

Registr územní identifikace, adres a nemovitostí (RÚIAN) je jedním ze základních registrů veřejné správy. Je veřejným seznamem, nevede žádné osobní údaje a je jedinečným zdrojem adres nejen pro veřejnou správu. Obsahuje také údaje o územních prvcích, územně evidenčních jednotkách a jejich vzájemných vazbách [zdroj: cuzk.cz]“

Získaná zdrojová data jsou propojena s aplikacemi třetích stran a tím jsme získali další údaje jako jsou např. mapové podklady území, ortofotomapy, územní plány aj.

2) Sekundárním zdrojem dat je místní šetření, při kterém jsou sbírána data o oceňované nemovité věci přímo na místě na základě vnějšího ohledání, včetně pořízení podrobné fotodokumentace. Pokud je nám poskytnuta alespoň částečná součinnost jsou získána dále data o vnitřním uspořádání nemovité věci, jejím vybavením a stavu. Dochází také k zaměření nemovité věci v případě stavby je-li umožněn přístup do všech prostor objektu.

Dalším definovaným zdrojem dat jsou aplikace společností Valuo.cz, RE\MAX, či jiných realitních kanceláří, z kterých lze získat fotografie, popis, rozměry nejen srovnávacích vzorků. Tyto data je nutné potom jednoznačně zidentifikovat s katastrem nemovitostí, z kterého je získána kupní cena. Tuto identifikaci jsme provedli.

2.2. Výčet vybraných zdrojů dat a jejich popis

Níže uvádíme výpis podkladů, z kterých bylo při vyhotovení znaleckého posudku čerpáno. Jedná se o zdrojové dokumenty a informace, které mají dle našeho odborného názoru vliv na vypracování znaleckého posudku a zodpovězení uloženého znaleckého úkonu:

- usnesení soudního exekutora JUDr. Dalimila Miky, LL. M. o ustanovení znalecké kanceláře a objednávka znaleckého posudku ze dne 31.5.2024 pod č.j. 120 EX 27422/16-168,

- informace získané při místním šetření např. fotodokumentace pořízena při prohlídce, zjištění skutečnosti dotčené nemovité věci dne 20.6.2024,

- list vlastnictví č. 971 ze dne 31.5.2024, vyhotoveno bezúplatně dálkovým přístupem pro účel: Provedení exekuce,
- katastrální mapa, včetně ortofotomapy ze dne 19.6.2024, vyhotoveno přes aplikaci katastru Marushka, RÚIAN,
- aplikace třetích stran (mapy.cz, www.google.com/maps, povodňová mapa ČR - EDPP.CZ) dále se jedná o portály státní správy jako je např. databáze NPÚ.cz aj.), vyhotovení mapového podkladu ze serveru mapy.cz ze dne 19.6.2024,
- kopie územního plánu města Praha z roku 2024,
- odpověď na žádost o zaslání nájemní smlouvy ze dne 19.5.2017,
- smlouva o zřízení věcného břemene ze dne 6.6.2002,
- informace o realizovaných cenách z dostupných databází (katastru nemovitostí):
 - realizovaný prodej vedený pod číslem vkladového řízení V-19726/2024-101. Datum podání k okamžiku 8.4.2024,
 - realizovaný prodej vedený pod číslem vkladového řízení V-24076/2023-101. Datum podání k okamžiku 5.5.2023,
 - realizovaný prodej vedený pod číslem vkladového řízení V-54902/2022-101. Datum podání k okamžiku 16.9.2022.

Podrobný popis dat, která byla pro ocenění vybrána (srovnávací vzorky) a použita dle nadefinovaných kritérií je obsažen v odstavci 4.2 znaleckého posudku.

2.3. Věrohodnost zdroje dat

Zdrojem dat jsou data získaná primárně z katastru nemovitostí a sekundárně z databází aplikací třetích stran na nich navazující.

Data lze považovat za věrohodné, protože katastr nemovitostí je veřejný seznam. Obdobně lze uvažovat u aplikací u třetích stran, protože nemají zájem a vliv v dané věci.

Data získána při místním šetření považujeme za věrohodná a pravdivá, protože byla porovnána znalcem s podklady za katastru nemovitostí aplikací třetích stran.

3. NÁLEZ

3.1. Popis postupu při sběru či tvorbě dat

Na základě definovaných zdrojů dat je proveden z těchto souboru výběr dat dle níže naznačeného postupu.

V nálezů je popsána oceňovaná nemovitá věc, včetně jejího okolí. Data byla vytvořena na základě provedeného sběru informací z katastru nemovitostí, z místního šetření (fotodokumentace, popis nemovité věci, údaje od vlastníka, dlužníka, povinného nebo jiné osoby, byla-li místnímu šetření přítomna) a z aplikací třetích stran (mapové podklady, územním plán aj.).

Z výpisu z listu vlastnictví jsou z katastru nemovitostí získány katastrální mapy předmětných oceňovaných nemovitých věcí, včetně souřadnic GNSS a také propojení s registrem územní identifikace, adres a nemovitostí.

Dle výše popsaného datového souboru oceňované nemovité věci jsou volena subjektivně kritéria pro výběr srovnávacích nemovitých věcí. Základní charakteristikou je prvotní vizuální podobnost vycházející z charakteru užívání nemovité věci, které jsou rozděleny v několika základních kategoriích: pozemky, byty, rodinné domy, které se dále dělí dle jejich způsobu užívání. Podle kritérií je proveden výběr z nadefinované množiny vzorků. Kritéria jsou volena dle specifika oceňované věci subjektivně, viz níže bod 4.2. Jedná se např. o lokalitu, výměru pozemku, velikost, stav, atd.

Jako primární zdroj dat pro srovnávací vzorky slouží opět katastr nemovitostí (kupní cena=realizovaný prodej) a aplikace společnosti Valuo.cz, která propojuje data s katastrem nemovitostí a realitními inzeráty. Z realitní inzerce jsou získány fotografie, rozměry a popis srovnávacího vzorku. Z katastru nemovitostí je získán údaj o realizované (kupní) ceně. Je-li potřeba lze vyžádat také kopii kupní smlouvy. V případě, že nejsou podle zhotovených kritérií nalezeny vhodné vzorky dojde k pokusu o výběr z databáze společnosti RE\MAX či jiné realitní databáze, která taktéž jako Valuo.cz obsahuje fotografie, popis, rozměry a kupní cenu srovnávacího vzorku. Pokud ani v této databázi nejsou nalezeny vhodné vzorky dochází k vyhledání srovnávacího vzorku pouze na základě dat z katastru nemovitostí. V tomto případě jsou k dispozici pouze údaje o kupní ceně a RÚIANu, viz výše. Z aplikací třetích stran lze pak dohledat fotografie nemovité věci z veřejné komunikace, ale zpravidla staršího data.

Získána data jsou níže uvedena v přehledné tabulce v oddílu č. 4.2, kde je zobrazena fotografie objektu, jeho popis, výměra pozemku, identifikace pomocí adresy, kupní cena, včetně čísla řízení aj.

3.2. Popis postupu při zpracování dat

Vybrána data dle zadaných kritérií jsou zpracovávány v přehledných tabulkách, převážně včetně fotografií a popisů. U srovnávacích nemovitých věcí jsou také uvedeny realizované ceny se souvisejícími údaji.

3.3. Výčet sebraných nebo vytvořených dat

Katastrální údaje: kraj Hlavní město Praha, okres Hlavní město Praha, obec Praha, k.ú.
Lipence
Adresa nemovité věci: Lipence, 110 00 Lipence

Místopis

Městská část Lipence je částí obce Praha. Nachází se na jihozápadním okraji města Praha na nivě na pravém břehu Berounky v západní části nejjižnějšího výběžku Prahy. Jedná se o městskou část se středně rozvinutou infrastrukturou a s nízkou nabídkou občanského vybavení. Širší nabídka občanského vybavení je dostupná v centru Prahy. Do městské části vedou silnice III. třídy a obsluhu zajišťuje MHD. Na východním okraji městské části vede rychlostní silnice R4.

Situace

Typ pozemku: zast. plocha ostatní plocha orná půda
 trvalé travní porosty zahrada jiný
Využití pozemků: RD byty rekr.objekt garáže jiné
Okolí: bytová zóna průmyslová zóna nákupní zóna
 ostatní
Přípojky: / voda / kanalizace / plyn
veř. / vl. / elektro telefon
Dopravní dostupnost (do 10 minut pěšky): MHD železnice autobus
Dopravní dostupnost (do 10 minut autem): dálnice/silnice I. tř. silnice II.,III.tř.
Poloha v obci: okrajová část - samota
Přístup k pozemku zpevněná komunikace nezpevněná komunikace

Přístup přes pozemky

parc. č. 2309/3 HLAVNÍ MĚSTO PRAHA, Mariánské náměstí 2/2, Staré Město, 11000
Praha 1

Celkový popis nemovité věci

Oceňované pozemky se nacházejí cca 1,2 km severně od okraje zastavěné části obce Lipence. Jedná se o soubor zemědělských pozemků nepravidelných tvarů. V katastru nemovitostí jsou pozemky vedené jako ostatní plocha a orná půda o výměře 10 087 m². Na jihovýchodním okraji je soubor pozemků ohraničený zpevněnou cestou, na severozápadní straně listnatými porosty a nachází se v lánu. Přes severozápadní okraj pozemku parc. č. 2311/11 vede nezpevněná cesta. Na pozemcích parc. č. 2273/5 a parc. č. 2320/64 se nachází zpevněná komunikace. V době oceňování byly rovinné pozemky udržované a využívány. K pozemkům vede zpevněná cesta nacházející se na pozemku parc. č. 2309/3, který je ve vlastnictví Hlavního města Prahy.

V územním plánu jsou pozemky vedené jako plocha luk a pastvin. Pozemky se nacházejí v záplavovém území.

Příslušenství nebylo zjištěno. Tyto skutečnosti jsou zohledněny v celkové ceně obvyklé.

Věcné břemeno zřizování, provozu, údržby a úprav podzemního vedení veřejné telekomunikační sítě s povinností k pozemkům parc. č. 2273/5, parc. č. 2309/14 a parc. č. 2316/7 ve prospěch společnosti Telia Carrier Czech Republic a.s.

Ve věci případné existence nájemní smlouvy byl dotázán pravděpodobný uživatel zjištěný dle databáze LPIS. Na tuto žádost bylo odpovězeno, že Pražská agrární společnost spol. s.r.o. užívá pozemky bez nájemní smlouvy.

Ohledání nemovité věci bylo provedeno dne 20.6.2024.

Rizika

Rizika spojená s právním stavem nemovité věci:

NE Nemovitá věc je řádně zapsána v katastru nemovitostí

NE Přístup k nemovité věci je zajištěn přímo z veřejné komunikace

Komentář: K pozemkům vede zpevněná cesta nacházející se na pozemku parc. č. 2309/3, který je ve vlastnictví Hlavního města Prahy.

Rizika spojená s umístěním nemovité věci:

ANO Nemovitá věc situována v záplavovém území

ANO Povodňová zóna 4 - vysoké nebezpečí výskytu povodně / záplavy

Komentář: Pozemky se nacházejí v záplavové zóně Q5.

Věcná břemena a obdobná zatížení:

ANO Věcná břemena ovlivňující obvyklou cenu

ANO Exekuce

Komentář: Věcné břemeno zřízení, provozu, údržby a úprav podzemního vedení veřejné telekomunikační sítě s povinností k pozemkům parc. č. 2273/5, parc. č. 2309/14 a parc. č. 2316/7 ve prospěch společnosti Telia Carrier Czech Republic a.s.

Ostatní rizika:

NE Nemovitá věc není pronajímána

Komentář: Nájemní smlouvy nebyly zjištěny.

3.4. Stanovení kritérií výběru

Na základě popisu nemovité věci byla stanovena kritéria pro výběr srovnávacích nemovitých věcí jako koeficienty (mimo KRC a KUV) podobnosti v tomto zpracovaném znaleckém posudku viz 4.2.

Na základě vyhodnocení kritérií byly nalezeny v katastru nemovitostí 3 srovnatelné realizované transakce, jak jsou popsány v části 4.2

4. POSUDEK

4.1. Popis postupu při analýze dat

Použitý vybraný srovnávací vzorek dle námi stanovených kritérií byl podroben vyhodnocení v námi nadefinovaných parametrech primárně porovnávací metodou, v kterých byly subjektivně hodnoceny jednotlivé odlišnosti od oceňované nemovité věci. Při analýze dat se zohledňují jednotlivé odlišnosti přírážkou nebo srážkou s ohledem také na slabé a silné stránky oceňované nemovité věci.

Kritéria pro výběr srovnávacích nemovitých věcí byla stanovena následovně:

- typ pozemků: zemědělský pozemek
- lokalita: k.ú. Lipence, blízké okolí do cca 1 km

4.2. Ocenění

1. Hodnota pozemků

1.1. Pozemky Lipence (okr. Hlavní město Praha)


Porovnávací metoda

Přehled srovnatelných pozemků:

Název: k.ú. Lipence, realizovaný prodej ze dne 8.4.2024, V-19726/2024-101
Popis: Jedná se o realizovaný prodej zemědělského pozemku parc. č. 2311/12 v k.ú. Lipence o výměře 8 905 m². V územním plánu je pozemek vedený jako plocha luk a pastvin.

Koeficienty:

redukce pramene ceny -	1,00
velikost pozemku -	1,00
poloha pozemku -	1,00
dopravní dostupnost -	1,00
možnost zastavění poz. -	1,00
intenzita využití poz. -	1,00
vybavenost pozemku -	1,00
úvaha zpracovatele ocenění -	1,00



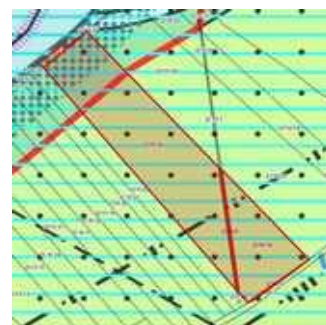
Cena [Kč]	Výměra [m ²]	Jednotková cena JC [Kč/m ²]	Koeficient K _C	Upravená JC. [Kč/m ²]
1 239 795	8 905	139,22	1,00	139,22

Název: k.ú. Lipence, realizovaný prodej ze dne 5.5.2023, V-24076/2023-101

Popis: Jedná se o realizovaný prodej zemědělských pozemků parc. č. 2311/23, parc. č. 2315/8, parc. č. 2316/16, parc. č. 2273/6 a parc. č. 3001/16 v k.ú. Lipence o výměře 17 609 m². V územním plánu jsou pozemky vedené jako plocha luk a pastvin.

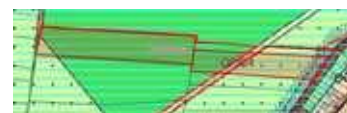
Koeficienty:

redukce pramene ceny -	1,03
velikost pozemku -	1,00
poloha pozemku -	1,00
dopravní dostupnost -	1,00
možnost zastavění poz. -	1,00
intenzita využití poz. -	1,00
vybavenost pozemku -	1,00
úvaha zpracovatele ocenění -	1,00



Cena [Kč]	Výměra [m ²]	Jednotková cena JC [Kč/m ²]	Koeficient Kc	Upravená JC. [Kč/m ²]
2 625 741	17 609	149,11	1,03	153,58

Název: k.ú. Lipence, realizovaný prodej ze dne 16.9.2022, V-54902/2022-101				
Popis: Jedná se o realizovaný prodej zemědělských pozemků parc. č. 2269/16, parc. č. 2270/2 a parc. č. 2269/2 v k.ú. Lipence o výměře 30 763 m ² . V územním plánu jsou pozemky vedené jako plocha luk a pastvin a plocha sportu a rekreace – oddechu.				
Koeficienty:				
redukce pramene ceny -		1,10		
velikost pozemku -		1,00		
poloha pozemku -		1,00		
dopravní dostupnost -		1,00		
možnost zastavění poz. -		1,00		
intenzita využití poz. -		0,90		
vybavenost pozemku -		1,00		
úvaha zpracovatele ocenění -		1,00		
Cena [Kč]	Výměra [m ²]	Jednotková cena JC [Kč/m ²]	Koeficient Kc	Upravená JC. [Kč/m ²]
3 691 560	30 763	120,00	0,99	118,80



Minimální jednotková porovnávací cena	118,80 Kč/m ²
Průměrná jednotková porovnávací cena	137,20 Kč/m ²
Maximální jednotková porovnávací cena	153,58 Kč/m ²

Stanovení a zdůvodnění jednotkové ceny pozemků

Koeficient redukce pramene ceny zohledňuje případnou redukcí pramene ceny. V případě použití sjednaných cen, které byly sjednány v delším časovém úseku, bude v tomto koeficientu vyjádřen vývoj obvyklé ceny v čase. Na základě časové řady bude příslušným indexem sjednaná cena promítnuta do současného období, v kterém je ocenění provedeno.

Koeficient možnost zastavění pozemku zohledňuje: možnost zastavění oceňovaných nemovitých věcí vzhledem k nemovitým věcem srovnávacím.

Koeficient velikosti pozemků zohledňuje: velikost oceňovaných nemovitých věcí vzhledem k nemovitým věcem srovnávacím.

Koeficient intenzity využití zohledňuje: intenzitu využití oceňovaných nemovitých věcí vzhledem k nemovitým věcem srovnávacím.

Koeficient polohy pozemku: zohledňuje polohu nemovitých věcí v rámci územního celku (velikost sídla, občanská vybavenost, dopravní obslužnost) vzhledem k nemovitým věcem srovnávacím.

Koeficient vybavenosti pozemku: zohledňuje vybavení a příslušenství oceňovaných nemovitých věcí vzhledem k nemovitým věcem srovnávacím.

Koeficient dopravní dostupnosti: zohledňuje dopravní dostupnost oceňovaných nemovitých věcí vzhledem k nemovitým věcem srovnávacím.

Koeficient úvahy zpracovatele zohledňuje prodejnost nemovité věci na současném realitním trhu.

Druh pozemku	Parcela č.	Výměra [m ²]	Jednotková cena [Kč/m ²]	Spoluvlastnický podíl	Celková cena pozemku [Kč]
ostatní plocha	2273/5	598	137,00		81 926
orná půda	2309/14	25	137,00		3 425
orná půda	2316/7	9 393	137,00		1 286 841
ostatní plocha	2320/64	71	137,00		9 727
Celková výměra pozemků		10 087	Hodnota pozemků celkem		1 381 919

2. Věcná břemena

2.1. Věcné břemeno

Věcné břemeno zřizování, provozu, údržby a úprav podzemního vedení veřejné telekomunikační sítě s povinností k pozemkům parc. č. 2273/5, parc. č. 2309/14 a parc. č. 2316/7 ve prospěch společnosti Telia Carrier Czech Republic a.s.

Ocenění práv odpovídajících věcným břemenům

Hodnota věcného břemene se stanovuje dle § 16b zákona č. 151/1997 Sb.odst. 4).

Druh věcného břemene: reálné břemeno - vykupitelné dle §16b zákona

Věcné břemeno zřízeno na dobu neurčitou.

V případě reálného věcného břemene nebo práva z vykupitelné služebnosti se hodnota stanovuje ve výši náhrady.

Náhrada reálného břemene byla stanovena smluvně ve výši: 112 000,- Kč

Hodnota věcného břemene činí

= 112 000,- Kč

Postup výpočtu

Získaná data se vyhodnocují primárně metodou porovnávací, výjimečně dle specifikace nebo charakteru nemovité věci lze použít i jiné metody např. výnosovou v takovém případě je volba metody v posudku řádně odůvodněna, proč došlo k tomu postupu.

Ocenění je provedeno „cenou obvyklou“ ve smyslu definice uvedené §2, odst. 1 až 9 zákona č. 151/1997 Sb., o oceňování majetku a o změně některých zákonů (zákon o oceňování majetku), ve znění pozdějších předpisů:

1) Pokud tento zákon nestanoví jiný způsob oceňování, oceňují se majetek a služba obvyklou cenou.

(2) Obvyklou cenou se pro účely tohoto zákona rozumí cena, která by byla dosažena při prodeji stejného, popřípadě obdobného majetku nebo při poskytování stejné nebo obdobné služby v obvyklém obchodním styku v tuzemsku ke dni ocenění. Přitom se zvažují všechny okolnosti, které mají na cenu vliv, avšak do její výše se nepromítají vlivy mimořádných okolností trhu, osobních poměrů prodávajícího nebo kupujícího ani vliv zvláštní obliby. Mimořádnými okolnostmi trhu se rozumějí například stav tísně prodávajícího nebo kupujícího, důsledky přírodních či jiných kalamit. Osobními poměry se rozumějí zejména vztahy majetkové, rodinné nebo jiné osobní vztahy mezi prodávajícím a kupujícím. Zvláštní oblibou se rozumí zvláštní hodnota přikládaná majetku nebo službě vyplývající z osobního vztahu k nim. Obvyklá cena vyjadřuje hodnotu majetku nebo služby a určí se ze sjednaných cen porovnáním.

(3) V odůvodněných případech, kdy nelze obvyklou cenu určit, oceňuje se majetek a služba tržní hodnotou, pokud zvláštní právní předpis nestanoví jinak. Přitom se zvažují všechny okolnosti, které mají na tržní hodnotu vliv. Důvody pro neurčení obvyklé ceny musejí být v ocenění uvedeny.

(4) Tržní hodnotou se pro účely tohoto zákona rozumí odhadovaná částka, za kterou by měly být majetek nebo služba směněny ke dni ocenění mezi ochotným kupujícím a ochotným prodávajícím, a to v obchodním styku uskutečněném v souladu s principem tržního odstupu, po náležitém marketingu, kdy každá ze stran jednala informovaně, uvážlivě a nikoli v tísní. Principem tržního odstupu se pro účely tohoto zákona rozumí, že účastníci směny jsou osobami, které mezi sebou nemají žádný zvláštní vzájemný vztah a jednají vzájemně nezávisle.

(5) Určení obvyklé ceny a tržní hodnoty a postup při tomto určení musejí být z ocenění zřejmé, jejich použití, včetně použitých údajů, musí být odůvodněno a odpovídat druhu předmětu ocenění, účelu ocenění a dostupnosti objektivních dat využitelných pro ocenění. Podrobnosti k určení obvyklé ceny a tržní hodnoty stanoví vyhláška.

(6) Mimořádnou cenou se rozumí cena, do jejíž výše se promítly mimořádné okolnosti trhu, osobní poměry prodávajícího nebo kupujícího nebo vliv zvláštní oblíbenosti.

(7) Cena určená podle tohoto zákona jinak než obvyklá cena, mimořádná cena nebo tržní hodnota, je cena zjištěná.

(8) Službou je poskytování činností nebo hmotně zachytitelných výsledků činností.

(9) Jiným způsobem oceňování stanoveným tímto zákonem nebo na jeho základě je

a) nákladový způsob, který vychází z nákladů, které by bylo nutno vynaložit na pořízení předmětu ocenění v místě ocenění a podle jeho stavu ke dni ocenění,

b) výnosový způsob, který vychází z výnosu z předmětu ocenění skutečně dosahovaného nebo z výnosu, který lze z předmětu ocenění za daných podmínek obvykle získat, a z kapitalizace tohoto výnosu (úrokové míry),

c) porovnávací způsob, který vychází z porovnání předmětu ocenění se stejným nebo obdobným předmětem a cenou sjednanou při jeho prodeji; je jím též ocenění věci odvozením z ceny jiné funkčně související věci,

d) oceňování podle jmenovité hodnoty, které vychází z částky, na kterou předmět ocenění zní nebo která je jinak zřejmá,

e) oceňování podle účetní hodnoty, které vychází ze způsobů oceňování stanovených na základě předpisů o účetnictví,

f) oceňování podle kurzové hodnoty, které vychází z ceny předmětu ocenění zaznamenané ve stanoveném období na trhu,

g) oceňování sjednanou cenou, kterou je cena předmětu ocenění sjednaná při jeho prodeji, popřípadě cena odvozená ze sjednaných cen.

Obvyklá cena se stanoví porovnávací metodou na základě přímého porovnání, a to na základě

přepočtu přes cenu nebo užitnou plochu zpravidla min. tří (jsou-li k dispozici) obdobných nemovitých věcí. Porovnání je provedeno na základě subjektivního vyhodnocení shodných parametrů porovnávaných nemovitých věcí, které se o jednotlivého typu nemovité věci mohou lišit. Tyto parametry nazýváme koeficienty podobnosti. V každém z koeficientů se hodnotí kladné i záporné stránky, které jsou poté vyjádřeny číselně.

V případě, že oceňovaná nemovitá věc je zasažena riziky majícím vliv na obvyklou cenu (přístup, povodeň atd.), lze výše uvedenou výslednou obvyklou cenu upravit srážkou v příslušné velikosti.

4.3. Výsledky analýzy dat

1. Hodnota pozemků

1.1. Pozemky Lipence (okr. Hlavní město Praha)

1 381 919,- Kč

2. Věcná břemena

2.1. Věcné břemeno

112 000,- Kč

Hodnota pozemku	1 381 919 Kč
Věcné břemeno	112 000 Kč

Obvyklá cena	1 383 000 Kč
slovy: jeden milion tři sta osmdesát tři tisíc Kč	

Silné stránky

- přístup k pozemkům,
- sousedící pozemky.

Slabé stránky

- riziko záplavy,
- nepravidelný tvar.

Komentář ke stanovení výsledné ceny

Při zjištění ceny obvyklé klademe důraz na srovnání nemovitých věcí ze sjednaných cen (realizovaných prodejů) v daném místě a čase se skutečnostmi zjištěnými při místním šetření. Při stanovení porovnávací hodnoty jsme vycházeli z údajů uvedených v katastru nemovitostí. V databázi jsme našli srovnatelné porovnávací nemovité věci, z nichž jsme vybrali ty, které nejvíce odpovídaly oceňované nemovité věci zejména co do lokality, velikosti, stáří a celkového stavu; tyto porovnávací nemovité věci byly následně použity pro výpočet obvyklé ceny. Určení obvyklé ceny nemá za cíl zjištění obecné či jinak stanovené ceny nemovité věci. Námi stanovená obvyklá cena slouží jako podklad pro stanovení nejnižšího podání pro dražbu. To, jakou má nemovitá věc skutečně hodnotu, za níž může být v daném místě a čase prodána, se ukáže teprve v dražbě.

V souladu s výše uvedeným byl proveden výpočet porovnávací hodnoty, který je uveden v odstavci 4.2.

5. ODŮVODNĚNÍ

5.1. Interpretace výsledků analýzy

Na základě výsledků analýzy, které jsou objektivním výstupem aplikace zvolené metody v kombinaci se shromážděnými a zpracovanými daty, zpravidla není možné ještě zodpovědět znaleckou otázku v závislosti na charakteru a specifik oceňované nemovité věci. Znalec interpretuje výsledky analýzy dat. V této interpretaci pak již znalec promítá své vlastní zkušenosti a vnáší do znaleckého posudku subjektivní prvek s odkazem, jak je např. popsáno v Advokátním bulletinu 11/2020.

Na základě provedeného porovnání s odkazem na soubor dat obsažený výše v odstavci porovnávací metoda s ohledem na vyhodnocení slabých a silných stránek, viz odst. 4.3. oceňované nemovité věci, a také s ohledem na případná rizika stanovujeme obvyklou cenu nemovité věci v níže uvedené objektivní zaokrouhlené výši.

5.2. Kontrola postupu

Byla provedena kontrola postupu podle § 52 písm. a) až e).

a) vybere zdroj dat	byla provedena
b) sebere nebo vytvoří data	byla provedena
c) zpracuje data	byla provedena
d) provede analýzu dat a zformuluje její výsledky	byla provedena
e) interpretuje výsledky analýzy dat	byla provedena
f) zkontroluje svůj postup podle písmen a) až e)	byla provedena
g) zformuluje závěr	byla provedena

6. ZÁVĚR

6.1. Citace zadané odborné otázky a odpověď

Otázka

Znaleckým úkolem bylo provést ocenění cenou obvyklou pozemků parc. č. 2273/5 (ostatní plocha), parc. č. 2309/14 (orná půda), parc. č. 2316/7 (orná půda) a parc. č. 2320/64 (ostatní plocha) v kat. území Lipence, obec Praha, okres Hlavní město Praha, zapsáno na LV 971.

Odpověď

Na základě výše zjištěných skutečností dle námi vybraných zdrojových dat a provedené analýze stanovujeme cenu obvyklou dle rozpisu jednotlivých požadovaných částí dle usnesení soudního exekutora:

I. Nemovitá věc, které se výkon týká:

- pozemků parc. č. 2273/5 (ostatní plocha), parc. č. 2309/14 (orná půda), parc. č. 2316/7 (orná půda) a parc. č. 2320/64 (ostatní plocha) v kat. území Lipence, obec Praha, okres Hlavní město Praha, zapsáno na LV 971.

II. Příslušenství nemovité věci, které se výkon týká:

- nezjištěno.

III. Výsledná cena nemovité věci (I.) a jejího příslušenství (II.), které se výkon týká:

- v objektivní zaokrouhlené výši **1.383.000,- Kč**.

IV. Známá věcná břemena, výměnky a nájemní, pachtovní či předkupní práva, která prodejem v dražbě nezaniknou:

- na nemovité věci vážne věcné břemeno spočívající v zřizování, provozu, údržby a úprav podzemního vedení veřejné telekomunikační sítě s povinností k pozemkům parc. č. 2273/5, parc. č. 2309/14 a parc. č. 2316/7 ve prospěch společnosti Telia Carrier Czech Republic a.s. Znalec považuje výhodu oprávněné osoby z věcného břemene přiměřenou zjištěnému věcnému břemeni a zároveň se domnívá, že toto právo výrazně neomezuje prodat nemovitou věc v dražbě. Věcné břemeno oceňujeme zaokrouhlenou částkou ve výši **112.000,- Kč**.

V. Výsledná cena nemovité věci (I.) a jejího příslušenství, se zohledněním právní vady (IV.), které se výkon týká:

- v objektivní zaokrouhlené výši **1.271.000,- Kč**.

Obvyklá cena

1 383 000 Kč

slovy: jeden milion tři sta osmdesát tři tisíc Kč

6.2. Podmínky správnosti závěru, případně skutečnosti snižující jeho přesnost

Nebyly zjištěny.

SEZNAM PŘÍLOH

	počet stran A4 v příloze:
Snímek katastrální mapy	1
Ortofotomapa	1
Mapa oblasti	1
Fotodokumentace nemovité věci	1

Doplňující informace

Odměna byla sjednána v souladu s vyhláškou č. 504/2020 Sb.

Osoby podílející se na zpracování znaleckého posudku:

JUDr. Mgr. Marcel Petrásek, M.B.A., LL.M.

Ing. Jiří Roub

Ing. Lukáš Hofbauer

Jakub Chrástecký

Označení osoby, která je povinna na žádost orgánu veřejné moci osobně stvrdit nebo doplnit znalecký posudek nebo blíže vysvětlit jeho obsah, pokud znalecký posudek zpracovala znalecká kancelář (§ 28 zákona č. 254/2019 Sb. o znalcích, znaleckých kancelářích a znaleckých ústavech):

JUDr. Mgr. Marcel Petrásek, M.B.A., LL.M.

Ing. Jiří Roub

Konzultant nebyl přibrán.

ZNALECKÁ DOLOŽKA

Posudek podává Znalecká společnost s.r.o., se sídlem v Praha 1 - Nové Město, Palackého 715/15, PSČ 110 00, IČ 29042054, zapsaná MSpr ČR č.j. 165/2010-OD-ZN podle ust. § 21 odst. 3 zák. č. 36/1967 Sb. a § 6 odst. 1 vyhl. Č. 37/1967 Sb., ve znění pozdějších předpisů, do prvního oddílu seznamu ústavů kvalifikovaných pro znaleckou činnost, a to pro znalecké posudky v oboru ekonomika s rozsahem znaleckého oprávnění pro ceny a odhady nemovitostí.

Znalecký posudek je zapsán v evidenci posudků pod pořadovým číslem 051415/2024.

V Praze 08.07.2024



OTISK ZNALECKÉ PEČETI

Znalecká společnost s.r.o.
Palackého 715/15
110 00 Praha 1 - Nové Město

